

Autor

Institution	Gemeinde Schladen-Werla
Abteilung	Ordnungsamt
Straße	Am Weinberg 9
PLZ	38315
Stadt	Schladen
Land	Deutschland
Ansprechpartner	Jennifer Naue
Telefon	+49-5335-80132
E-Mail	ordnungsvesen@schladen.de

Erstellt mit **DataCollect Webreporter** Version 1.0 am 14.07.2025 17:18:59

Messstelle

Name	Werlaburgdorf
Rtg. kommend (Name)	L615
Rtg. gehend (Name)	Steinweg Lahberg
Vmax StVO	50
Kommentar	50 km/h
Gerätetyp	DSD

Zeitbereich

Startdatum	13.05.2025 12:00
Enddatum	14.07.2025 12:59
Tage	Mo, Di, Mi, Do, Fr, Sa, So
Zeitintervall	60 Minuten
Zeitfenster / Tag	00:00 - 23:59

Geschwindigkeitsklassen [V in km/h]

Zeit	Σ	10	20	30	40	50	60	70	80	90	100	110	>110
00:00-06:00	4580	0	38	72	481	2130	1475	338	43	2	1	0	0
06:00-09:00	10078	0	68	199	1743	5306	2417	316	25	4	0	0	0
15:00-19:00	16887	0	122	268	2435	8681	4385	859	116	16	5	0	0
06:00-22:00	57982	0	396	1062	10393	29747	13707	2356	280	35	6	0	0
00:00-24:00	63878	0	440	1166	11189	32492	15470	2738	335	41	7	0	0

Geschwindigkeitskennzahlen [V in km/h]

DSD SAFETY Erfolg

Vmin	Vavg	Vmax	V15	V50	V85	Vexc %
14	47	94	39	46	55	29.1

Vin	Vout	Vred	Vred %
47	-	-	-

Beschreibungen

Vmin: Minimale Geschwindigkeit
 Vavg: Durchschnittliche Geschwindigkeit
 Vmax: Maximale Geschwindigkeit
 V15: Grenzggeschwindigkeit für die ersten 15% der Fahrzeuge
 V50: Grenzggeschwindigkeit für die ersten 50% der Fahrzeuge


V85: Grenzggeschwindigkeit für die ersten 85% der Fahrzeuge
 Vexc %: Geschwindigkeitsüberschreitung in %
 Vin: Durchschnittliche Eintrittsggeschwindigkeit
 Vout: Durchschnittliche Austrittsggeschwindigkeit
 Vred: Durchschnittliche Reduktion der Geschwindigkeit zwischen Eintritt und Austritt

Autor

Institution	Gemeinde Schladen-Werla
Abteilung	Ordnungsamt
Straße	Am Weinberg 9
PLZ	38315
Stadt	Schladen
Land	Deutschland
Ansprechpartner	Jennifer Naue
Telefon	+49-5335-80132
E-Mail	ordnungswesen@schladen.de

Erstellt mit **DataCollect Webreporter** Version 1.0 am 14.07.2025 17:19:00

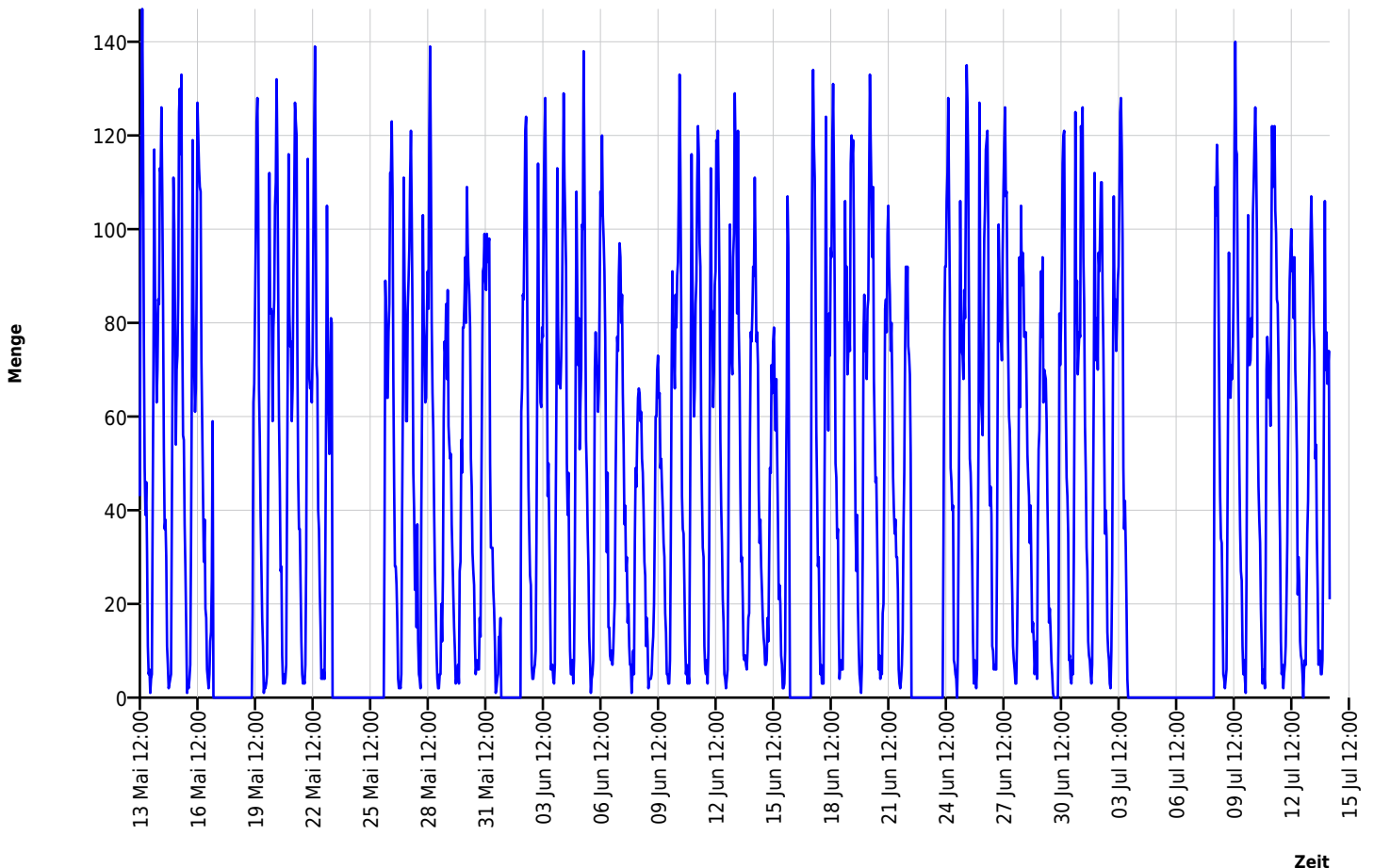
Messtelle

Name	Werlaburgdorf
Rtg. kommend (Name)	L615
Rtg. gehend (Name)	Steinweg Lahberg
Vmax StVO	
Kommentar	50 km/h
Gerätetyp	DSD

Zeitbereich

Startdatum	13.05.2025 12:00
Enddatum	14.07.2025 12:59
Tage	Mo, Di, Mi, Do, Fr, Sa, So
Zeitintervall	60 Minuten
Zeitfenster / Tag	00:00 - 23:59

Verkehrsmengen Ganglinie



Autor

Institution	Gemeinde Schladen-Werla
Abteilung	Ordnungsamt
Straße	Am Weinberg 9
PLZ	38315
Stadt	Schladen
Land	Deutschland
Ansprechpartner	Jennifer Naue
Telefon	+49-5335-80132
E-Mail	ordnungswesen@schladen.de

Erstellt mit **DataCollect Webreporter** Version 1.0 am 14.07.2025 17:19:01

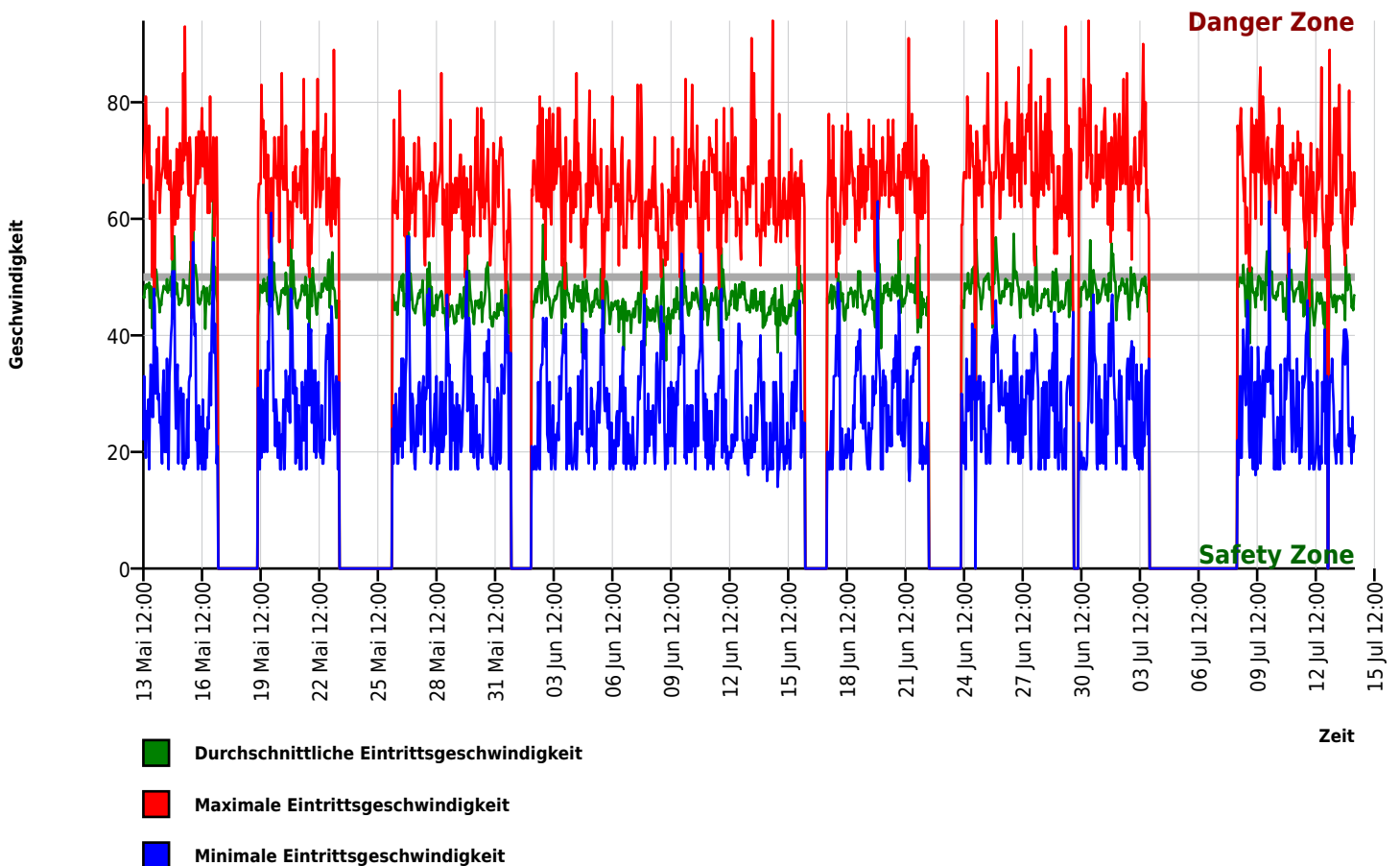
Messtelle

Name	Werlaburgdorf
Rtg. kommend (Name)	L615
Rtg. gehend (Name)	Steinweg Lahberg
Vmax StVO	
Kommentar	50 km/h
Gerätetyp	DSD

Zeitbereich

Startdatum	13.05.2025 12:00
Enddatum	14.07.2025 12:59
Tage	Mo, Di, Mi, Do, Fr, Sa, So
Zeitintervall	60 Minuten
Zeitfenster / Tag	00:00 - 23:59

Geschwindigkeits-Diagramm



Autor

Institution	Gemeinde Schladen-Werla
Abteilung	Ordnungsamt
Straße	Am Weinberg 9
PLZ	38315
Stadt	Schladen
Land	Deutschland
Ansprechpartner	Jennifer Naue
Telefon	+49-5335-80132
E-Mail	ordnungswesen@schladen.de

Erstellt mit **DataCollect Webreporter** Version 1.0 am 14.07.2025 17:19:01

Messstelle

Name	Werlaburgdorf
Rtg. kommend (Name)	L615
Rtg. gehend (Name)	Steinweg Lahberg
Vmax StVO	
Kommentar	50 km/h
Gerätetyp	DSD

Zeitbereich

Startdatum	13.05.2025 12:00
Enddatum	14.07.2025 12:59
Tage	Mo, Di, Mi, Do, Fr, Sa, So
Zeitintervall	60 Minuten
Zeitfenster / Tag	00:00 - 23:59

Geschwindigkeits-Histogramm

